

Schulwegplan

74246 Eberstadt – Grundschule -


Das Wohngebiet Käppelen (Tempo 30 Bereich) ist fußläufig gut an die Grundschule angebunden. Verschiedene Wohnwege führen direkt zur Grundschule. Hauptverkehrsstraßen müssen nicht überquert werden.

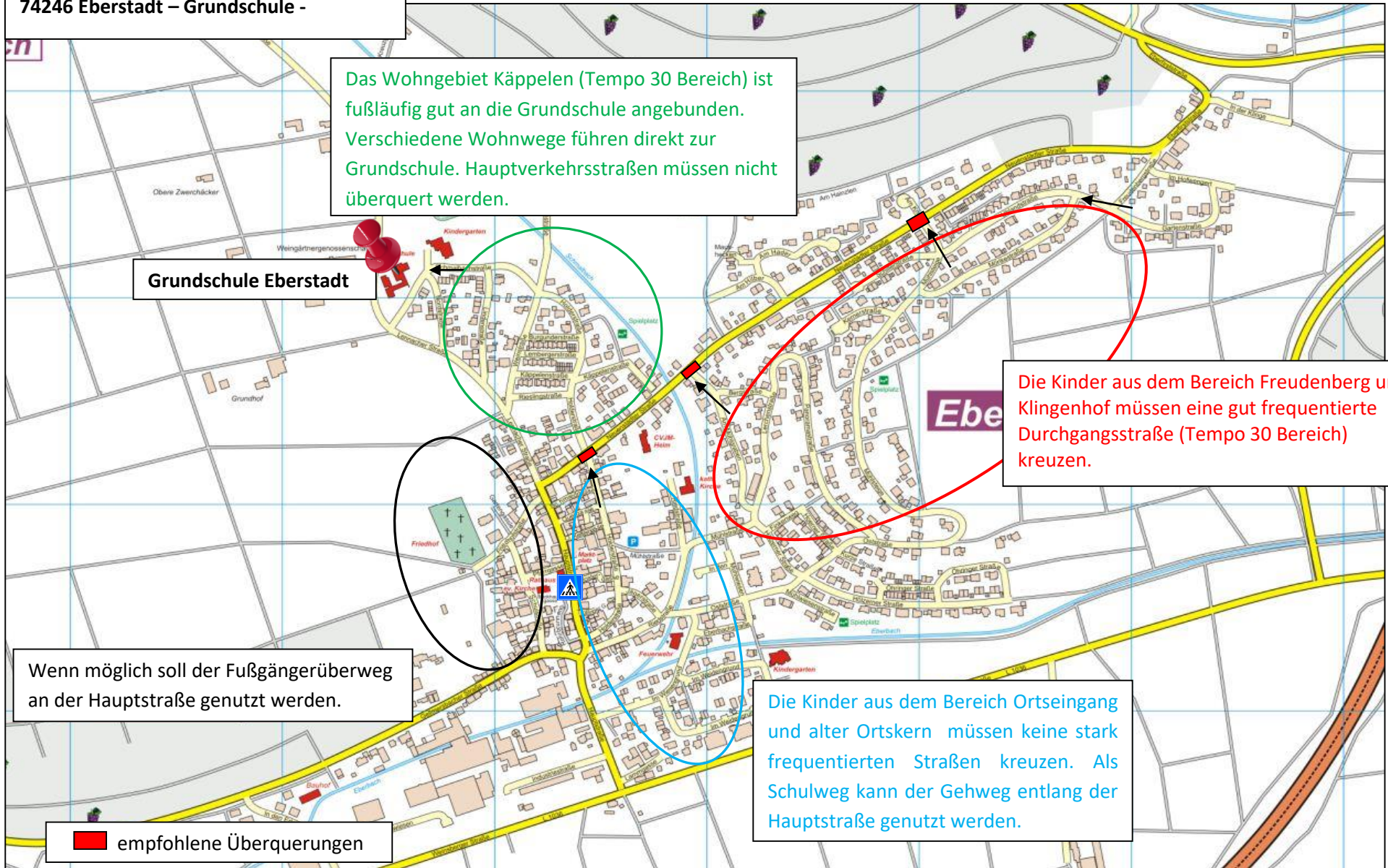
Grundschule Eberstadt

Die Kinder aus dem Bereich Freudenberg und Klingenhof müssen eine gut frequentierte Durchgangsstraße (Tempo 30 Bereich) kreuzen.

Wenn möglich soll der Fußgängerüberweg an der Hauptstraße genutzt werden.

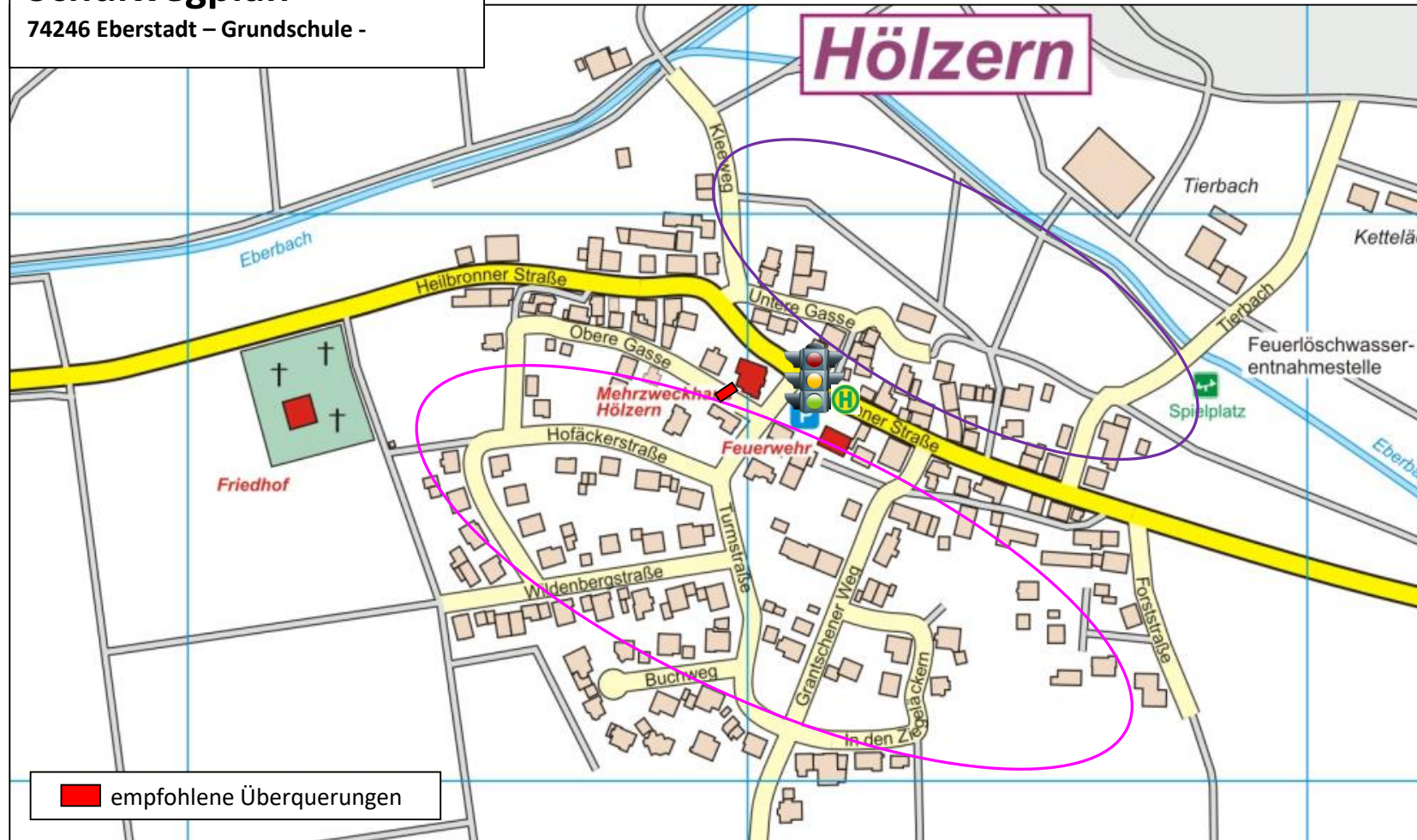
Die Kinder aus dem Bereich Ortseingang und alter Ortskern müssen keine stark frequentierten Straßen kreuzen. Als Schulweg kann der Gehweg entlang der Hauptstraße genutzt werden.


 empfohlene Überquerungen



Schulwegplan

74246 Eberstadt – Grundschule -



 empfohlene Überquerungen

Hölzern

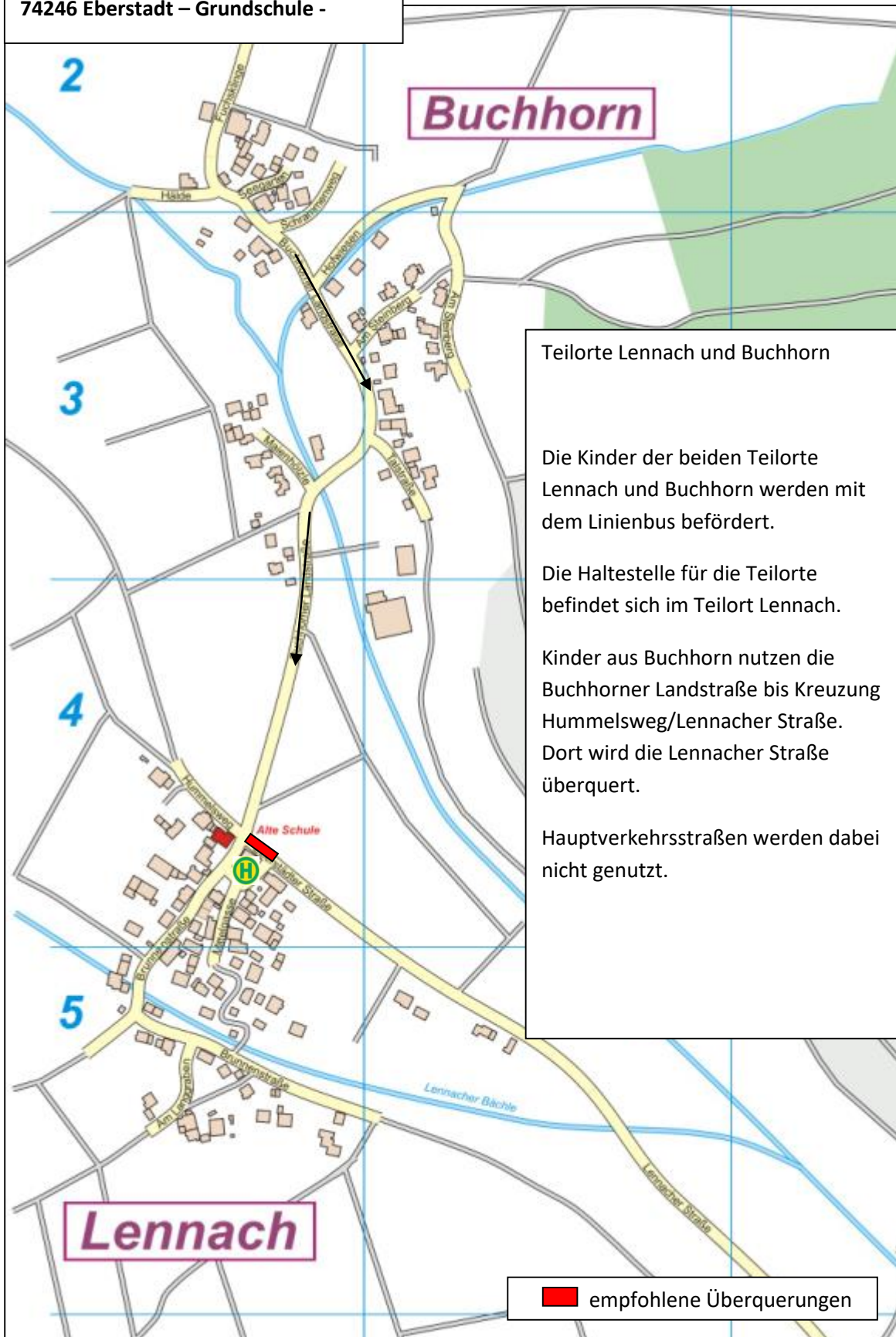
Teilort Hölzern

Die Kinder des Teilorts Hölzern werden mit dem Linienbus befördert.

Sowohl nördlich als auch südlich der Heilbronner Straße führen kleine Wohnweg zur stark frequentierten Landesstraße (L1036), die auch als Bedarfsumleitung der A81/A6 dient. Dort befindet sich direkt an der Ampelanlage mit Fußgängerquerung die Bushaltestelle.

Schulwegplan

74246 Eberstadt – Grundschule -



Buchhorn

2

3

4

5

Lennach


Teilorte Lennach und Buchhorn

Die Kinder der beiden Teilorte Lennach und Buchhorn werden mit dem Linienbus befördert.

Die Haltestelle für die Teilorte befindet sich im Teilort Lennach.

Kinder aus Buchhorn nutzen die Buchhorner Landstraße bis Kreuzung Hummelsweg/Lennacher Straße. Dort wird die Lennacher Straße überquert.

Hauptverkehrsstraßen werden dabei nicht genutzt.

 empfohlene Überquerungen